





LEGENDA:

- GRANICA OPRACOWANIA
- PROJEKTOWANY KRAWĘŻNIK/OPORNIK WTOPIONY 12x25 cm
- PROJEKTOWANE OBRZEŻE CHODNIKA 8x30 cm
- PROJEKTOWANA KRAWĘDZ POBOCZA Z KRUSZYWA
- PROJEKTOWANA NAWIERZCHNIA JEZDNI Z KOSTKI BETONOWEJ
- PROJEKTOWANA NAWIERZCHNIA ZIAZDÓW Z KOSTKI BETONOWEJ
- PROJEKTOWANA NAWIERZCHNIA CHODNIKA Z KOSTKI
- PROJEKTOWANA NAWIERZCHNIA POBOCZA Z KRUSZYWA
- ISTNIEJĄCA NAWIERZCHNIA ZIAZDU Z KOSTKI
- ISTNIEJĄCA NAWIERZCHNIA CHODNIKA Z KOSTKI BETONOWEJ
- PROJEKTOWANE POCHYLENIE POPRZECZNE
- PROJEKTOWANY WPUST
- PROJEKTOWANY ŚCIEK PRZYKRAWĘŻNIKOWY Z KOSTKI BETONOWEJ

Inwestor:  **Gmina Celestynów**
ul. Regucka 3
05-430 Celestynów
tel. (22) 789-70-60, fax. 22 789-70-11

Przedsięwzięcie: **Przebudowa wraz z odwodnieniem drogi gminnej 271627 W ul. Leśna w miejscowości Głina**

Projektant:  **"MM - Projekt" Projektowanie i Konsulting w Inżynierii Lądowej**
Michał Michniewicz
ul. Krótka 7B lok.13, 05-400 Otwock
tel. 693 391 964, fax. 22 779 28 33, michal.michniewicz@gmail.com
NIP: 8132845460 REGON: 146653826

Projektował:	nr uprawnień:	Podpis:
mgr inż. Aleksander Zajęczkowski	MAZ/0397/P00D/11	
Sprawdził:	nr uprawnień:	Podpis:
mgr inż. Michał Michniewicz	PDK/0120/P00D/08	

Nazwa rysunku: **PLAN SYTUACYJNY - UL. LEŚNA**

Data:	Faza:	Branża:	Rys:	Skala:
05.2017	PB - W	DROGI	2	1:500