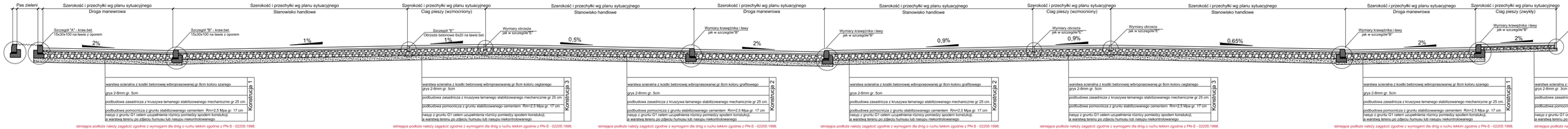
1. PRZEKROJ KONSTRUKCYJNY I-I - skala 1:50



istniejące podłoże należy zagęścić zgodnie z wymogami dla dróg o ruchu lekkim zgodnie z PN-S - 02205:1998.

2. KONSTRUKCJA - PRZEKRÓJ II-II - skala 1:50



istniejące podłoże należy zagęścić zgodnie z wymogami dla dróg o ruchu lekkim zgodnie z PN-S - 02205:1998.

istniejące podłoże należy zagęścić zgodnie z wymogami dla dróg o ruchu lekkim zgodnie z PN-S - 02205:1998.

Szczegóły - skala 1:20

Szczegół "A" krawężnik bet. 15x30x100 na ławie z oporem - skala 1:20



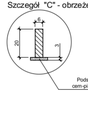
Szczegół "B" obnizony krawężnik bet. 15x30x100 na ławie z oporem - h=3cm skala 1:20



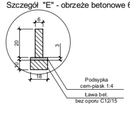
Szczegół "D" obniżony krawężnik bet. 15x30x100 na ławie z oporem h=0cm - przy przejściu dla pieszych skala 1:20



Szczegół "C" - obrzeże betonowe 6x20 - 1:20



Szczegół "E" - obrzeże betonowe 6x20 - 1:20



	PROJEKT BUDOWLANY
Inwestycja	**"ZAGOSPODAROWANIE TERENU TARGOWISKA W CELESTYNOWE "**
Lokalizacja	Zagospodarowanie targowiska głównego wraz z budową ciągu pieszo-jezdnego, zawrotnic handlowych oraz infrastruktury towarzyszącej w postaci ciągów pieszo-jezdnych, parkingów, oświetlenia, małej architektury, zieleni urządzonej, sieci kanalizacji deszczowej, instalacji wewnętrznych wody, kanalizacji sanitarnej, elektryczności i wentylacji mechanicznej.
Rozdział 2:	PROJEKT DROGOWY
Temat rys.	KONSTRUKCJA NAWIERZCHNI — Skala 1:50,20 — Nr rys. D-3/1
Inwestor	**Gmina Celestynów** ul. Reguska 3, 05-430 Celestynów
Projekt	**PRB CONSULTING** JAROSŁAW BACHOREK — ul. Sandomierska 26A, 27-400 Ostrowiec Świętokrzyski, tel. 0603 695 377, fax 41 242 18 02
Drogi	— — —
Opracował:	mgr inż. ----------
Projektował:	mgr inż. Przemysław Lorany — SWK/0047/POOD/11
Sprawdził:	mgr inż. Paweł Nepalski — SWK/0047/POOD/11