




## LEGENDA:

	PRZECIWPÓŻAROWY WYŁĄCZNIK PRĄDU
	GAŚNICA
	KIERUNEK EWKUACJI
	WYJŚCIE EWAKUACYJNE

LICZBA KONDYGNACJI BUDYNKU: 3 nadziemne i jedna podziemna  
 WYSOKOŚĆ BUDYNKU: poniżej 12m  
 POWIERZCHNIA UŻYTKOWA KONDYGNACJI (PARTER): ok. 366m<sup>2</sup>  
 KATEGORIA ZAGROŻENIA LUDZI: ZL III  
 PRZEWIADYWANA LICZBA OSÓB (PARTER): 19 osób  
 STREFY POŻAROWE: budynek stonowi jedną strefę pożarową  
 GĘSTOŚĆ OBCIĄŻENIA OGNIOWEGO: < 500 MJ/m<sup>2</sup>  
 ZAGROŻENIE WYBUCHEM: brak przestrzeni zagrożonych wybuchem

Temat:		Plan ewakuacji	
Dziekt:		Urząd Gminy w Celestynowie	
Nazwa rysunku:		Rzut parteru	
Wykonat:	Podpis:	Skala:	Nr rys:
MATEUSZ MALETA		1:100	1