

STAROSTA OTWOCKI  
ul. Górna 13  
05-400 Otwock  
tel. (22)778-13-41

Otwock, dnia 2018-01-24

ODPIS

**PROTOKÓŁ NR GK.IV.6630.20.2018**  
z narady koordynacyjnej w sprawie sytuowania  
projektowanych sieci uzbrojenia terenu

Na podstawie art. 28b ust. 9 ustawy z dnia 17 maja 1989 r. Prawo geodezyjne i kartograficzne (Dz. U. z 2017r. poz. 2101, j.t. z późn. zm.)

Przedmiot narady: **Sieć kanalizacyjna (przepusty i studnie).**

Położenie obiektu: **Ostrów, dz. 147/1, gm. Celestynów**




Inwestor: **Gmina Celestynów, ul. Regucka 3, 05-430 Celestynów**

Wnioskodawca: **ARS PROJEKT, 05-311 Dębe Wielkie, Ruda, ul. Słoneczna 3**  
na wniosek z dnia 2018-01-19

Sposób przeprowadzenia narady: **zebranie zainteresowanych podmiotów**

Miejsce narady: **Otwock, ul. Górna 13**

Przewodniczący narady: **Krzysztof Wąsowski - Główny Specjalista w Wydziale Geodezji i Kartografii**

Lp.	Oznaczenie reprezentowanych podmiotów imię i nazwisko uczestnika narady	Stanowiska uczestników narady – uwagi i zalecenia	Podpis
1.	Starostwo Powiatowe w Otwocku <b>Krzysztof Wąsowski</b> – przewodniczący narady koordynacyjnej	<i>bez uwag</i>	
2.	PGE Dystrybucja S.A., R.E. Mińsk Maz.- <b>Radosław Ptasiński</b>	<i>Bez uwag.</i>	
3.	Orange Polska S.A. - <b>Zbigniew Bieńkowski</b>	<b>Zawiadomiony nieobecny</b>	—
4.	Zakład Gosp. Komunalnej w Celestynowie – <b>Lucyna Komorowska</b>	<i>Przebieg pod rowem zabezpieczony niezostanę o oł. ok. 5m ze stali Dłg 100mm. - Odc. 4-5. Szeregost techniczny do zgodnienia z Ok.</i>	
5.			

z up. STAROSTA  
**mgr Krzysztof Wąsowski**  
Główny Specjalista  
Wydział Geodezji i Kartografii