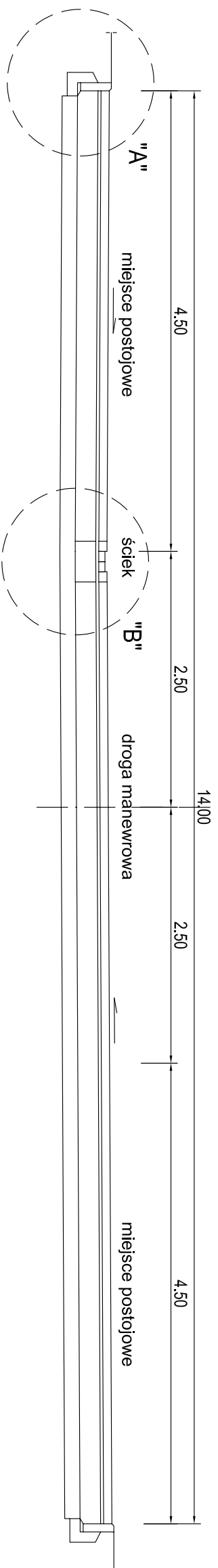
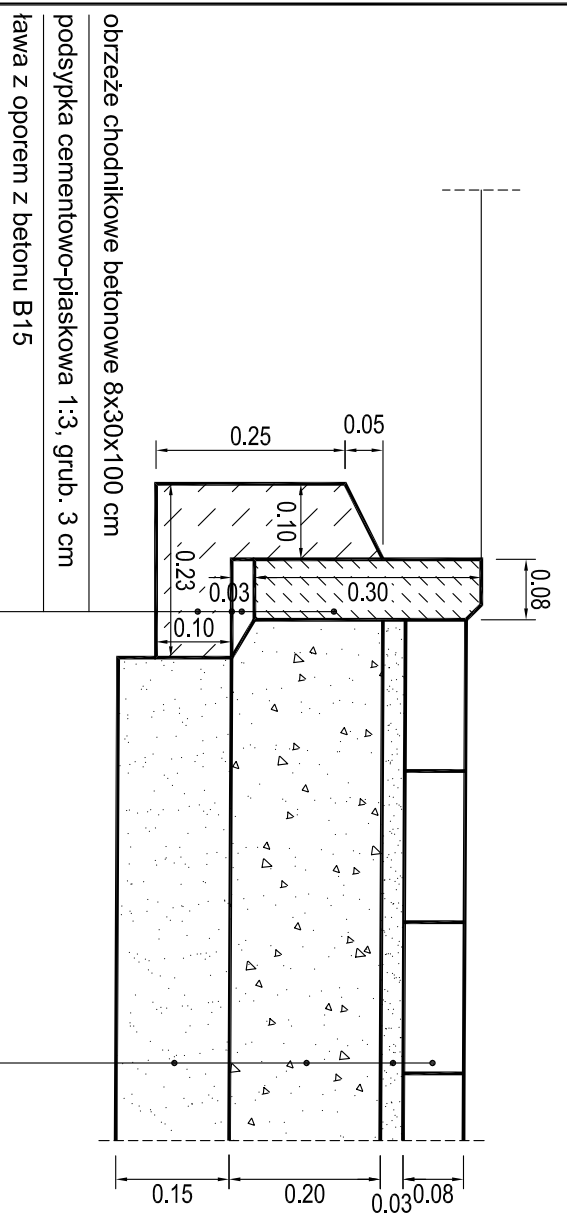


PRZEKRÓJ NORMALNY PLACU Skala 1:50

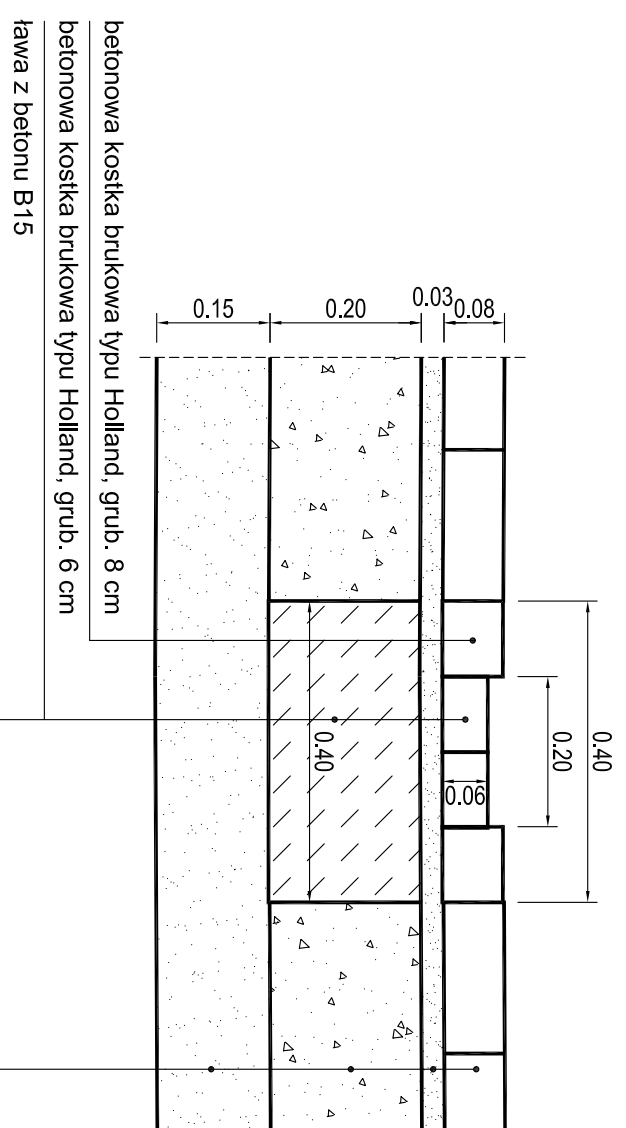


SZCZEGÓŁ "A" Skala 1:10



- obrzeże chodnikowe betonowe 8x30x100 cm
- podsyypka cementowo-piaskowa 1:3, grub. 3 cm
- ława z oporem z betonu B15
- betonowa kostka brukowa typu Holland, grub. 8 cm
- podsyypka cementowo-piaskowa 1:3, grub. 3 cm
- podbudowa z kruszywa łamanego stabilizowanego mechanicznie 0-31,5 mm, grub. 20 cm
- warstwa odsączająca z mieszanki kruszywa naturalnego 0-31,5 mm, grub. 15 cm

SZCZEGÓŁ "B" Skala 1:10



- betonowa kostka brukowa typu Holland, grub. 8 cm
- betonowa kostka brukowa typu Holland, grub. 6 cm
- ława z betonu B15
- betonowa kostka brukowa typu Holland, grub. 8 cm
- podsyypka cementowo-piaskowa 1:3, grub. 3 cm
- podbudowa z kruszywa łamanego stabilizowanego mechanicznie 0-31,5 mm, grub. 20 cm
- warstwa odsączająca z mieszanki kruszywa naturalnego 0-31,5 mm, grub. 15 cm

UWAGA: Zastosować obrzeża koloru szarego, ściek i obrys miejsc postojowych wykonać z kostki koloru szarego, miejsca postojowe i drogę manewrową wykonać z kostki koloru czerwonego.

OBIEKT	PLAC PRZED URZĘDEM GMINY CELESTYNÓW			
LOKALIZACJA	UL. REGUŁKA 3, 05-430 CELESTYNÓW			
RYSUNEK	PRZEKRÓJ NORMALNY PLACU Z KONSTRUKCJĄ NAWIERZCHNI			
NR RYS.	3	Skala	Branża	Stadium
		1:10; 1:50	Drogi	PB
PROJEKTANT:	Imię i nazwisko		Nr. upr.	Podpis
	inż. Ludwik Maruszak		MAZ/0106/PWOD/05	