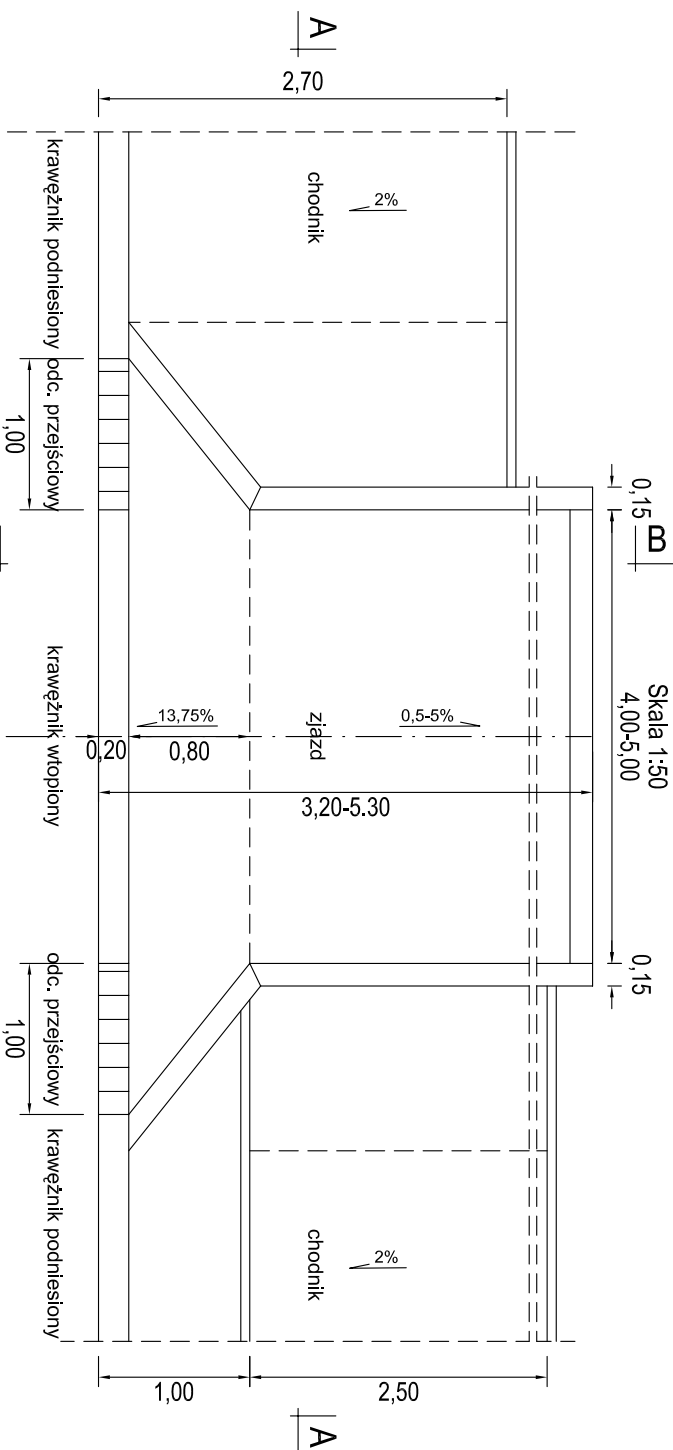


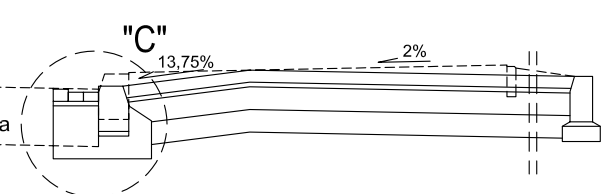
### WIDOK ZJAZDU

Skala 1:50  
4,00-5,00



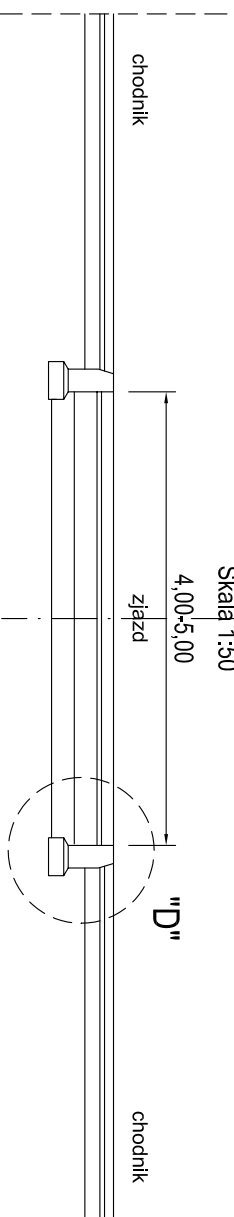
### PRZEKRÓJ B-B

Skala 1:50



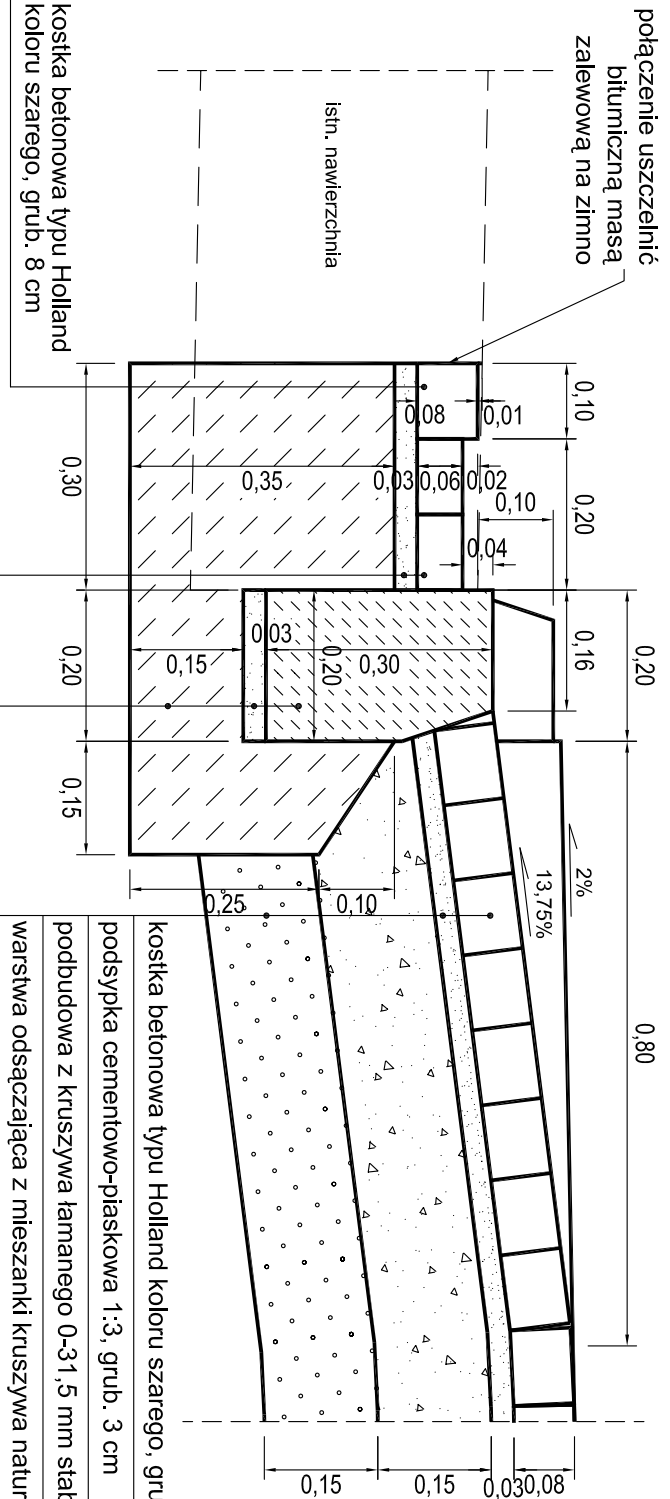
### PRZEKRÓJ A-A

Skala 1:50  
4,00-5,00



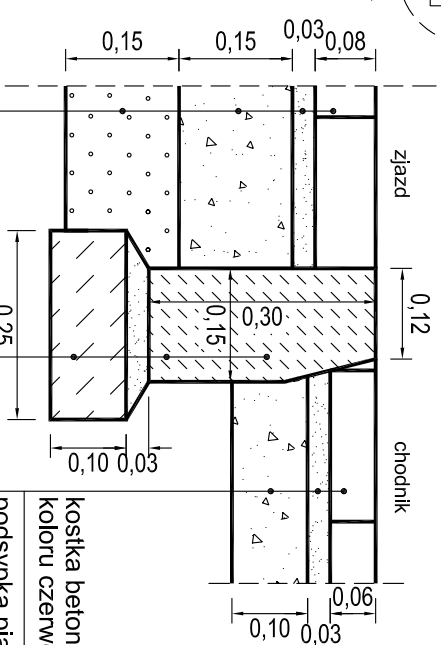
### SZCZEGÓŁ "C"

Skala 1:10



### SZCZEGÓŁ "D"

Skala 1:10



kostka betonowa typu Holland  
koloru czerwonego I szarego, grub. 6 cm  
podsyпка piaskowa, grub. 3 cm  
podbudowa z kruszywa  
łamanego 0-31,5 mm, grub. 10 cm

krawężnik betonowy 15x30x100 cm  
podsyпка cementowo-piaskowa 1:3, grub. 3 cm  
ława z betonu cementowego B10

kostka betonowa typu Holland koloru szarego, grub. 8 cm  
podsyпка cementowo-piaskowa 1:3, grub. 3 cm  
podbudowa z kruszywa łamanego 0-31,5 mm stabilizowanego mech., grub. 15 cm  
warstwa odsączająca z mieszanki kruszywa naturalnego 0-31,5 mm, grub. 15 cm

**Kategoria ruchu - KR2**  
**Kategoria gruntu podłoża - G1**

połączenie uszczelnić  
bitumiczną masą  
zalewową na zimno

istn. nawierzchnia

kostka betonowa typu Holland  
koloru szarego, grub. 8 cm

kostka betonowa typu Holland  
koloru szarego, grub. 6 cm

podsyпка cementowo-piaskowa 1:3, grub. 3 cm

krawężnik betonowy 20x30x100 cm  
podsyпка cementowo-piaskowa 1:3, grub. 3 cm  
ława z betonu cementowego B10

OBIEKT	DROGA WOJEWÓDZKA NR 797 REGUT-CELESTYNÓW ODCINEK OD UL. WRZOSOWEJ DO UL. ŚW. KAZIMIERZA W M. CELESTYNÓW		
LOKALIZACJA	DROGA WOJEWÓDZKA NR 797 REGUT-CELESTYNÓW DZ. NR EW. 514		
RYSUNEK	ZJAZD PUBLICZNY		
NR RYS.	Skala	Branża	Stadium
<b>6</b>	1:50; 1:10	Drogi	PB
PROJEKTANT:	Inż. i nazwisko	Nr. upr.	Data
	Inż. Ludwik Maruszak	MAZ/0106/PWOD/05	08.2008 r.