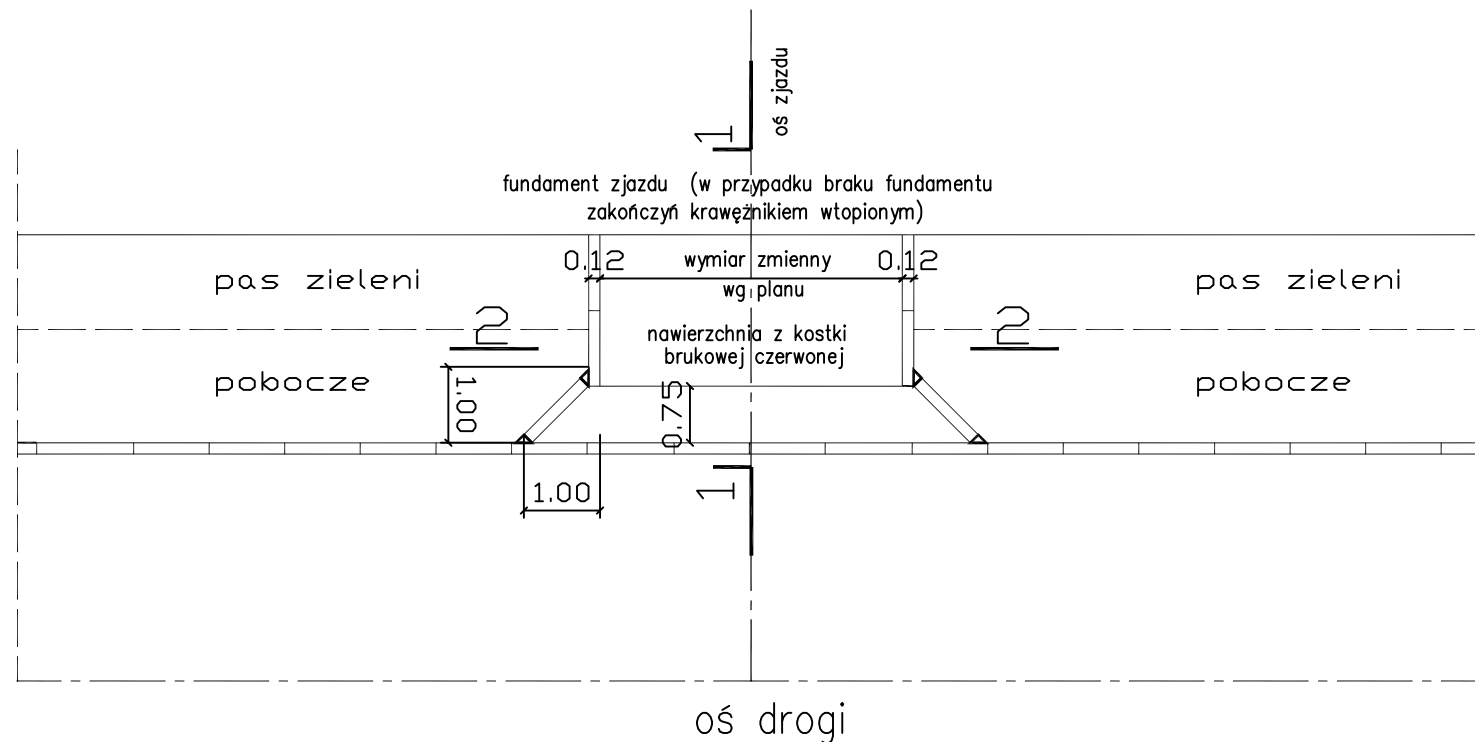
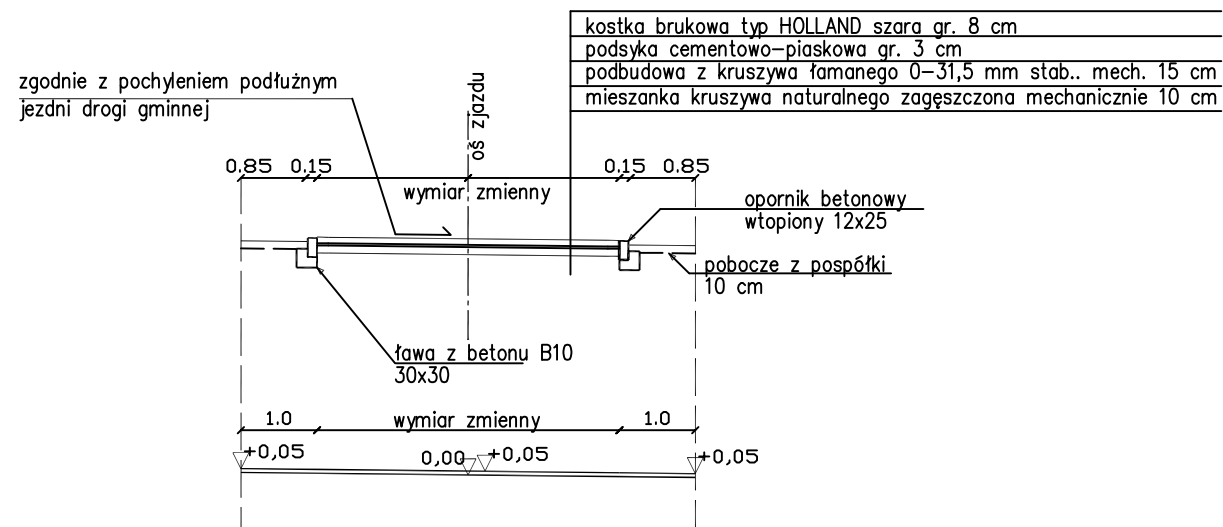


# ZJAZD GOSPODARCZY

## PLAN SYTUACYJNY

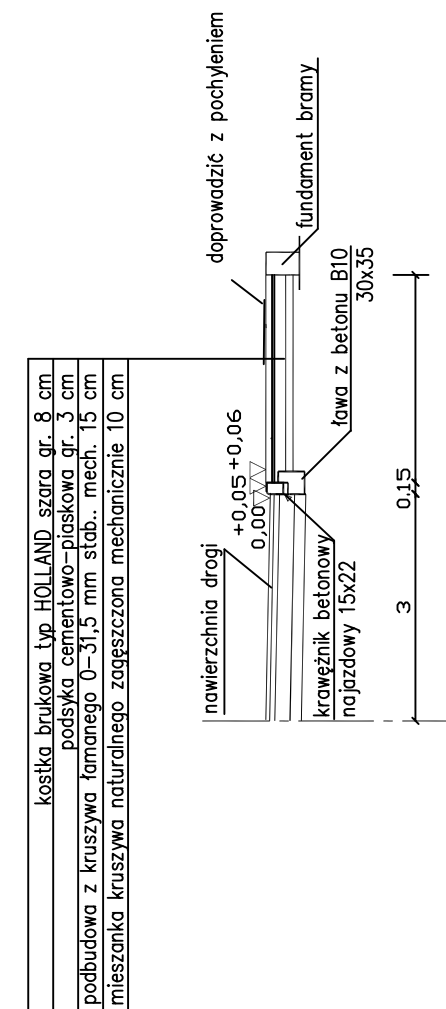


## PRZEKRÓJ 2-2



## WIDOK Z PRZODU

## PRZEKRÓJ 1-1



OBIEKT	DROGA GMINNA NR 271638W JATNE-JANOWIEC, GMINA CELESTYNÓW DROGA GMINNA NR 271629W GLINA-DYZIN, GMINA CELESTYNÓW			
LOKALIZACJA	DZIAŁKI NR EW. 358, 359, 360, 369 OBRĘB 5 JATNE, GMINA CELESTYNÓW DZIAŁKI NR EW. 156, 651, 659 OBRĘB 4 GLINA, GMINA CELESTYNÓW			
RYSUNEK	ZJAZD GOSPODARCZY			
NR RYS.	8	Skala	Branża	Stadium
		1:100	Drogi	PR
PROJEKTANT:	Imię i nazwisko		Nr. upr.	Podpis
	inż. Ludwik Maruszak inż. Rafał Karpiński		MAZ/0106/PWOD/05	
SPRAWDZIŁ:	inż. Henryk Kowalczyk		MAZ/0399/POOD/05	