

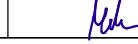


- LEGENDA:**
- GRANICA OPRACOWANIA
 - GRANICA CZASOWEGO ZAJĘCIE PASA DROGI POWIATOWEJ PAS DROGI POWIATOWEJ
 - PROJEKTOWANA KRAWĘDZ JEZDNI ASFALTOWEJ
 - PROJEKTOWANY KRAWĘCZNIK WYSTAJĄCY 15x30
 - PROJEKTOWANY KRAWĘCZNIK/OPORNIK WTOPIONY 12x25
 - PROJEKTOWANA KRAWĘDZ POBOCZA Z KRUSZYWA
 - PROJEKTOWANE OBRZEŻE CHODNIKÓW 8x30
 - PROJEKTOWANA NAWIERZCHNIA JEZDNI ASFALTOWEJ
 - PROJEKTOWANA NAWIERZCHNIA Z KOSTKI BETONOWEJ
 - PROJEKTOWANA NAWIERZCHNIA POBOCZA Z KRUSZYWA
 - PROJEKTOWANA NAWIERZCHNIA CHODNIKA Z KOSTKI BETONOWEJ
 - PROJEKTOWANE/ODTWORZONE ROWY UMOCNIONE AZUROWYMI PŁYTAMI BETONOWYMI
 - ISTNIEJĄCA NAWIERZCHNIA JEZDNI
 - ISTNIEJĄCA NAWIERZCHNIA CHODNIKA Z KOSTKI BETONOWEJ
 - PROJEKTOWANE POCHYLENIE POPRZECZNE
 - PROJEKTOWANY PRZEPUST Ø 400 POD ZJAZDAMI Z RUR PEHD Ø 600 POD UL. PRUSA - BETONOWE
 - PŁYTKI Z WYPUSTKAMI KOLORU ŻÓLTEGO

Inwestor:  **Gmina Celestynów**
 ul. Regułka 3
 05-430 Celestynów
 tel. (22) 789-70-60, fax. 22 789-70-11

Przedsięwzięcie: **Przebudowa wraz z odwodnieniem drogi gminnej 270132 W ul. Bolesława Prusa w miejscowości Celestynów**

Projektant:  **"MM - Projekt" Projektowanie i Konsulting w Inżynierii Lądowej**
 Michał Michniewicz
 ul. Krótka 7B lok.13, 05-400 Otwock
 tel. 693 391 964, fax. 22 779 28 33, michal.michniewicz@gmail.com
 NIP: 8132845460 REGON: 146653826

Projektował:	nr uprawnień:	Podpis:
mgr inż. Aleksander Zajczkowski	MAZ/O397/POOD/11	
Sprawił:	nr uprawnień:	Podpis:
mgr inż. Michał Michniewicz	PDK/O120/POOD/08	

Nazwa rysunku: **PLAN SYTUACYJNY - UL. PRUSA**

Data:	Faza:	Branża:	Rys:	Skala:
03.2017	PB-W	DROGI	2	1:500