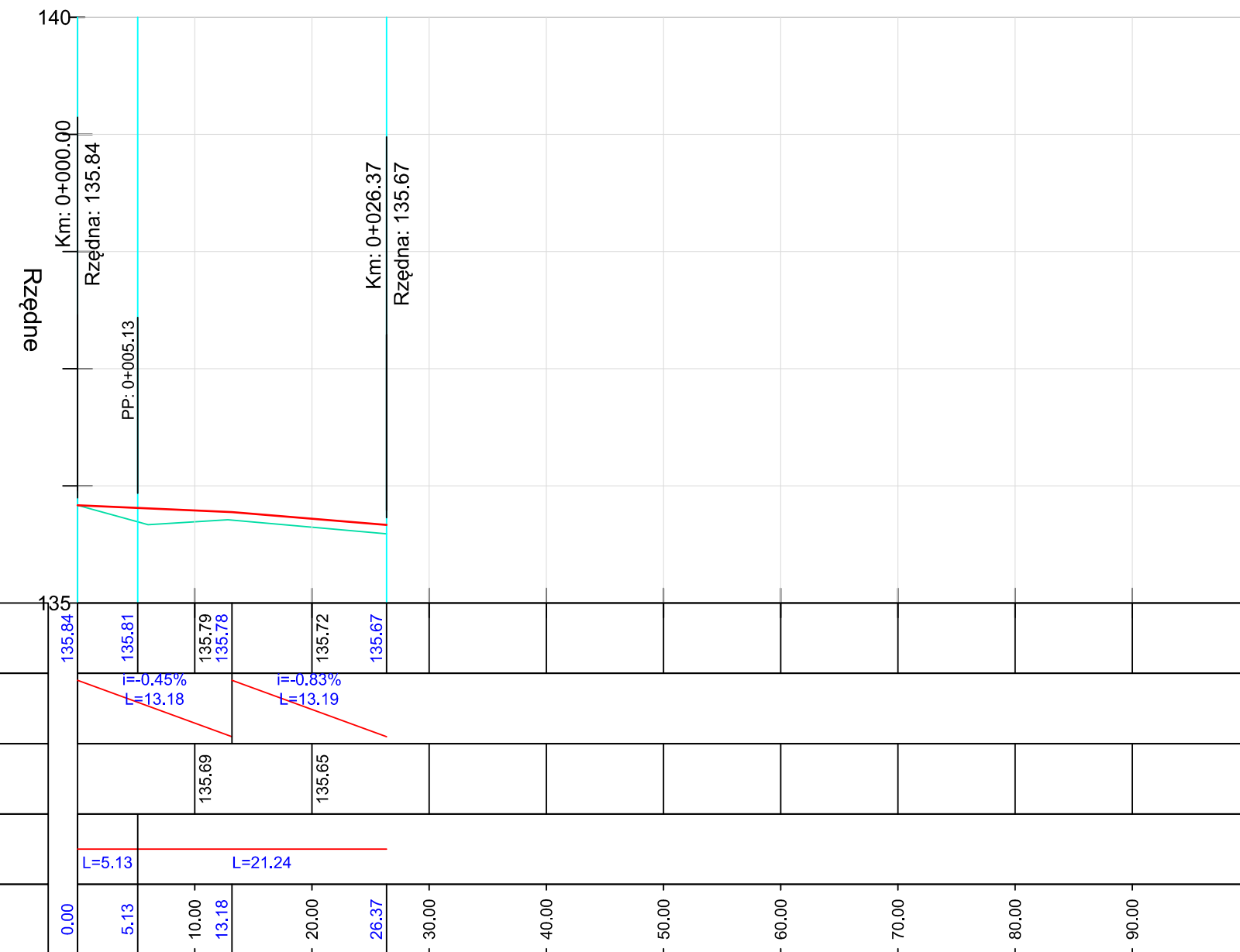
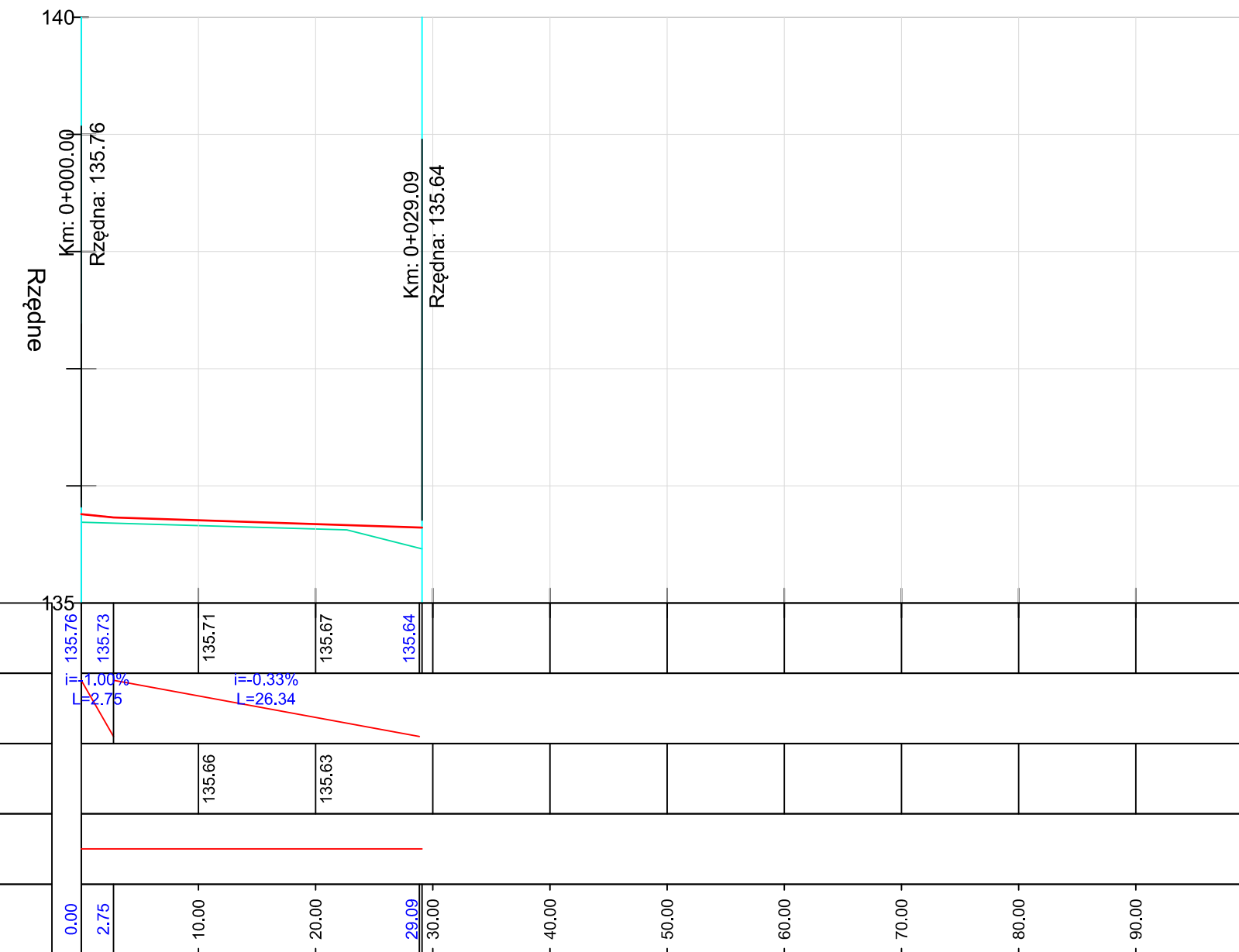



oś1

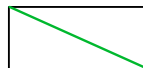


oś2



Legenda

 Proj. profil podłużny

 Istniejący teren

DOKUMENTACJA TECHNICZNA	
Investycja	„Utworzenie działki budowlanej w ramach zadania inwestycyjnego pod nazwą „Zagospodarowanie terenu przy Szkole Podstawowej w Ostrowie”
Lokalizacja	Działka nr ewid. 147/1, 263/8 obręb Ostrow
Temat rys.	Profil podłużny Skala 1:50/500 Nr rys. D-2
Inwestor	Gmina Celestynów ul. Reguicka 3 05-430 Celestynów
Projekt	PRB CONSULTING ul. San domierska 26A 27-400 Ostrowiec Świętokrzyski JAROSŁAW BACHOREK tel. 0501 655 077, fax 41 242 18 02
Drogi	
Opracował:	mgr inż. Przemysław Loranty SWK/0047/POOD/11
Projektował:	mgr inż. Przemysław Loranty SWK/0047/POOD/11