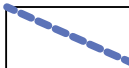
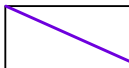




Wyrys z mapy
Skala 1:1000

Województwo: mazowieckie
Powiat: otwocki
Jednostka ewidencyjna: Celestynów
Obręb: OSTRÓW

Legenda

-  Granica inwestycji
-  Proj. krawężnik h=12cm
-  Proj. krawężnik h=0cm
-  Proj. obrzeże - chodnik
-  Proj. nawierzchnia miejsc postojowych z ażurów
-  Proj. nawierzchnia chodnika z kostki np koloru ceglanego
-  Proj. nawierzchnia jezdni z kostki np koloru grafitowego
-  Proj. nawierzchnia z kostki kamiennej
-  Proj. kostka bet szer. 10cm celem rozdzielenia miejsc postojowyc w innym kolorze niż płyty ażurowe

Stanowisko dla osób niepełnosprawnych pomalować na kolor niebieski
Kolor kostki ostatecznie uzgodnić z Inwestora

DOKUMENTACJA TECHNICZNA	
Inwestycja	„Utworzenie działki budowlanej w ramach zadania inwestycyjnego pod nazwą „Zagospodarowanie terenu przy Szkole Podstawowej w Ostrowie”
Lokalizacja	Działka nr ewid. 147/1, 263/8 obręb Ostrów
Temat rys.	Plan sytuacyjny Skala 1:500 Nr rys. D-1
Inwestor	Gmina Celestynów ul. Regucka 3 05-430 Celestynów
Projekt	PRB CONSULTING ul. Sandomierska 26A JAROSŁAW BĄCHÓREK 27-400 Ostrowiec Świętokrzyski tel. 0601 695 077, fax 41 242 18 02
Drogi	nr ogp: _____ podpis: _____
Opracował:	mgr inż. Przemysław Loranty SWK/0047/POOD/11
Projektował:	mgr inż. Przemysław Loranty SWK/0047/POOD/11