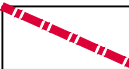
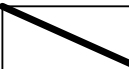
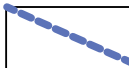
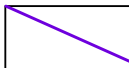

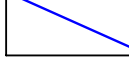


Wyrys z mapy  
Skala 1:1000

Województwo: mazowieckie  
Powiat: otwocki  
Jednostka ewidencyjna: Celestynów  
Obręb: OSTRÓW

Legenda

-  Granica inwestycji
-  Proj. krawężnik h=12cm
-  Proj. krawężnik h=0cm
-  Proj. obrzeże - chodnik
-  Proj. kostka bet szer. 10cm celem rozdzielania miejsc postojowyc
-  Ślady kół autobusu dł 15m trójosiowego
-  Obrys zewnętrzny autobusu dł 15m trójosiowego

Stanowisko dla osób niepełnosprawnych pomalować na kolor niebieski

DOKUMENTACJA TECHNICZNA	
Inwestycja	„Utworzenie działki budowlanej w ramach zadania inwestycyjnego pod nazwą „Zagospodarowanie terenu przy Szkole Podstawowej w Ostrowie”
Lokalizacja	Działka nr ewid. 147/1, 263/8 obręb Ostrów
Temat rys.	Trajektoria autobusu trójosiowego o dł 15m <span style="color: red;">Skala 1:500</span> <span style="color: red;">Nr rys. D-4</span>
Inwestor	<b>Gmina Celestynów</b> ul. Regucka 3 05-430 Celestynów
Projekt	<b>PRB CONSULTING</b> ul. Sandomska 26A JAROSŁAW BĄCHÓREK 27-400 Ostrowiec Świętokrzyski tel. 0601 695 077, fax 41 242 18 02
Drogi	nr ogp: _____ podpis: _____
Opracował:	mgr inż. Przemysław Loranty SWK/0047/POOD/11
Projektował:	mgr inż. Przemysław Loranty SWK/0047/POOD/11